



**КОМИТЕТ ИМУЩЕСТВЕННЫХ ОТНОШЕНИЙ  
АДМИНИСТРАЦИИ ПЕРМСКОГО МУНИЦИПАЛЬНОГО ОКРУГА**

**РЕШЕНИЕ**  
о размещении объектов № 2756

Пермский край  
Пермский округ

13.09.2024

Комитет имущественных отношений администрации Пермского муниципального округа разрешает Акционерному обществу «Газпром газораспределение Пермь» (ИНН 5902183841, ОГРН 2125902017723, почтовый адрес: 614000, г. Пермь, ул. Петропавловская, 43)

размещение объекта «газопровод давлением до 1,2 Мпа, для размещения которого не требуется разрешения на строительство»

на землях муниципальной собственности

на срок 1 год

Местоположение: Пермский край, м.о. Пермский, д. Осенцы, ул. Ермашевская, д. 22

Приложение: схема предполагаемых к использованию земель или части земельного участка.

Особые условия использования:

1. При размещении объекта учесть параметры ширины проезда улично-дорожной сети, во избежание сужения полосы отвода дороги.
2. Получение разрешения на производство земляных работ.

Председатель комитета



(подпись, печать)

Е.А. Демидова



# Схема предполагаемых к использованию земель или части земельного участка

Объект: Газопровод давлением до 1,2 Мпа, для размещения которого не требуется разрешения на строительство

Местоположение: расположенных по адресу: Пермский край, м.о. Пермский, д. Осенцы, ул. Ермашевская, д. 22

Каталог координат, м








Площадь земель или части земельного участка, кв.м.: 2081

Категория земель: земли населенных пунктов

Вид разрешенного использования: -

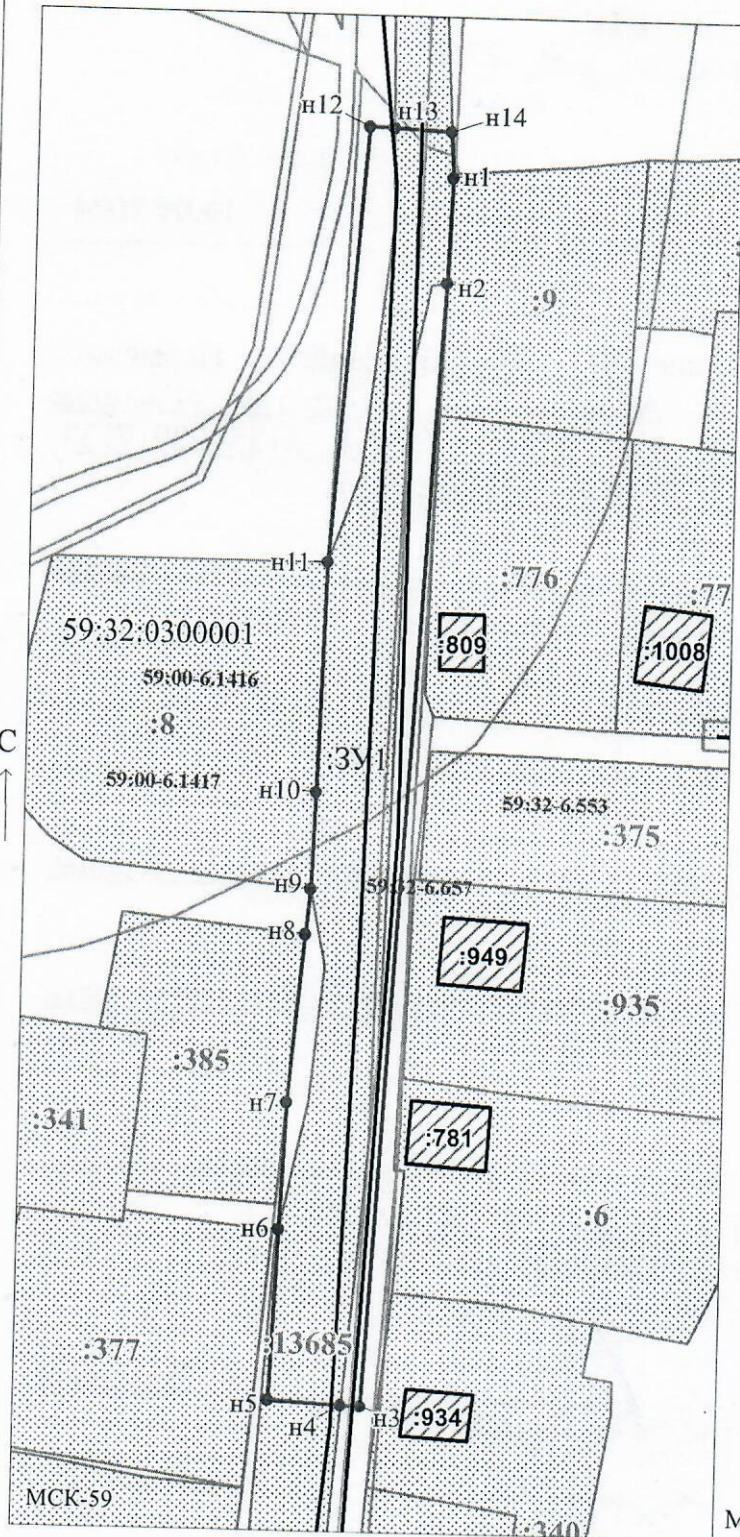
№ точки границы	X	Y
n1	505280.12	2223987.73
n2	505266.19	2223987.24
n3	505117.00	2223978.84
n4	505117.11	2223976.34
n5	505117.56	2223966.63
n6	505140.32	2223967.60
n7	505156.92	2223968.31
n8	505179.41	2223970.38
n9	505185.38	2223970.93
n10	505198.15	2223971.35
n11	505228.78	2223972.35
n12	505286.75	2223976.61
n13	505286.63	2223979.86
n14	505286.37	2223987.39
n1	505280.12	2223987.73


### Условные обозначения:

-  - предполагаемый участок земель, на которых планируется размещение объекта
-  59:00-6.1417 - зоны с особыми условиями использования территории, сведения о которых внесены в ЕГРН
-  :3У1 - обозначение запрашиваемого земельного участка
-  n1 - характерная точка границ земель или части земельного участка
- 59:32:0300001 - номер кадастрового квартала
-  :339 - границы и номер земельного участка, сведения о которых внесены в ЕГРН
-  :991 - границы и номер объекта капитального строительства, сведения о которых внесены в ЕГРН
-  - граница кадастрового квартала

Описание границ смежных землепользователей:  
 От точки n1 до точки n2 - земельный участок с кадастровым номером 59:32:0300001:9  
 От точки n2 до точки n4 - земли общего пользования  
 От точки n4 до точки n6 - земельный участок с кадастровым номером 59:32:0000000:13685  
 От точки n6 до точки n7 - земли общего пользования  
 От точки n7 до точки n8 - земельный участок с кадастровым номером 59:32:0300001:385  
 От точки n8 до точки n9 - земли общего пользования  
 От точки n9 до точки n11 - земельный участок с кадастровым номером 59:32:0300001:8  
 От точки n11 до точки n13 - земли общего пользования  
 От точки n13 до точки n14 - земельный участок с кадастровым номером 59:32:0000000:13685  
 От точки n14 до точки n1 - земли общего пользования

Масштаб 1:1000



Заявитель:  / Егошина И.В.  
 МП (подпись, расшифровка подписи)  
 (для юридических лиц и индивидуальных предпринимателей)